

LA REPUBBLICA DEMOCRATICA DEL CONGO



Conflitti e problematiche socio-territoriali


a cura di

Francesco De Pascale, Luca Jourdan, Kalenge Nguvulu Chris



IL Sileno
Edizioni

OPEN ACCESS 
PEER-REVIEWED SERIES

Geographies
of the
Anthropocene



Geographies of the Anthropocene



Geographies of the Anthropocene

Open Access and Peer-Reviewed book series
ISSN 2611 - 3171

Editor-In-Chief: Francesco De Pascale (Laboratory of Cartography and Neogeography, Department of Languages and Educational Sciences, University of Calabria, Italy / CNR-IRPI, Cosenza, Italy).

Co-Editors: Marcello Bernardo (Laboratory of Cartography and Neogeography, Department of Languages and Educational Sciences, University of Calabria, Italy); Charles Travis (Center for Environmental Humanities, Trinity College Dublin).

Editorial Board: Andrea Cerase (INGV Tsunami Alert Center, Italy; Department of Social Sciences and Economics, Sapienza University of Rome, Italy), Valeria Dattilo (University of Calabria, Italy), *Chair*, Dante Di Matteo (“G. d’Annunzio” University of Chieti-Pescara, Italy); Jonathan Gómez Cantero (University of Alicante, Spain; Young Scientists Club, IAPG), Nguvulu Chris Kalenge (University School for Advanced Studies IUSS Pavia, Italy), Battista Liserre (Aix-Marseille University, Campus ESSCA, France), Alessandra Magagna (University of Turin, Italy), Carmine Vacca (CNR-ISMAR, Venice, Italy).

International Scientific Board: Marie-Theres Albert (UNESCO Chair in Heritage Studies, University of Cottbus-Senftenberg, Germany), David Alexander (University College London, England), Loredana Antronico (CNR – Research Institute for Geo-Hydrological Protection, Cosenza, Italy), Lina Maria Calandra (University of L’Aquila, Italy); Salvatore Cannizzaro (University of Catania, Italy), Fabio Carnelli (University of Milano-Bicocca,

Italy); Carlo Colloca (University of Catania, Italy), Roberto Coscarelli (CNR – Research Institute for Geo-Hydrological Protection, Cosenza, Italy), Sebastiano D’Amico (University of Malta, Malta; Vice-President of European Seismological Commission), Armida de La Garza (University College Cork, Ireland), Elena Dell’Agnese (University of Milano-Bicocca, Italy; Vice President of IGU), Piero Farabollini (University of Camerino, Italy), Giuseppe Forino (University of Newcastle, Australia), Cristiano Giorda (University of Turin, Italy), Giovanni Gugg (University of Naples “Federico II”, Italy, University of Nice Sophia Antipolis, France), Luca Jourdan (University of Bologna, Italy), Fausto Marincioni (Marche Polytechnic University, Italy), Cary J. Mock (University of South Carolina, U.S.A.; Member of IGU Commission on Hazard and Risk), Francesco Muto (University of Calabria, Italy), Gilberto Pambianchi (University of Camerino, Italy; President of the Italian Association of Physical Geography and Geomorphology), Silvia Peppoloni (Istituto Nazionale di Geofisica e Vulcanologia, Italy; Secretary General of IAPG; Councillor of IUGS), Isabel Maria Cogumbreiro Estrela Rego (University of the Azores, Portugal), Andrea Riggio (University of Cassino and Southern Lazio, Italy; President of the Association of Italian Geographers), Bruno Vecchio (University of Florence, Italy), Masumi Zaiki (Seikei University, Japan; Secretary of IGU Commission on Hazard and Risk).

Editorial Assistant, Graphic Project and Layout Design: Franco A. Bilotta;

Website: www.ilsileno.it/geographiesoftheanthropocene;

The book series “Geographies of the Anthropocene” edited by Association for Scientific Promotion “Il Sileno” (Il Sileno Edizioni), in collaboration with the Laboratory of Cartography and Neogeography of the Department of Languages and Educational Sciences at the University of Calabria (Italy), will discuss the new processes of the Anthropocene epoch through the various worldviews of geoscientists and humanists, intersecting disciplines of Geosciences, Geography, Geoethics, Philosophy, Socio-Anthropology, Sociology of Environment and Territory, Psychology, Economics, Environmental Humanities and cognate disciplines.

Geoethics focuses on how scientists (natural and social), arts and humanities scholars working in tandem can become more aware of their ethical responsibilities to guide society on matters related to public safety in the face of natural hazards, sustainable use of resources, climate change and protection of the environment. Furthermore, the integrated and multiple perspectives of the Environmental Humanities, can help to more fully understand the cultures of, and the cultures which frame the Anthropocene. Indeed, the focus of Geoethics and Environmental Humanities research, that is, the analysis of the way humans think and act for the purpose of advising and suggesting appropriate behaviors where human activities interact with the geosphere, is dialectically linked to the complex concept of Anthropocene.

The book series “Geographies of the Anthropocene” publishes online volumes, both collective volumes and monographs, which are set in the perspective of providing reflections, work materials and experimentation in the fields of research and education about the new geographies of the Anthropocene.

“Geographies of the Anthropocene” encourages proposals that address one or more themes, including case studies, but welcome all volumes related to the interdisciplinary context of the Anthropocene.

Published volumes are subject to a review process (**double blind peer review**) to ensure their scientific rigor.

The volume proposals can be presented in English, Italian, French or Spanish.

The choice of digital Open Access format is coherent with the flexible structure of the series, in order to facilitate the direct accessibility and usability by both authors and readers.

LA REPUBBLICA DEMOCRATICA DEL CONGO

Conflitti e problematiche socio-territoriali

A cura di

Francesco De Pascale

Luca Jourdan

Kalenge Nguvulu Chris

IL Sileno
Edizioni



“La Repubblica Democratica del Congo: conflitti e problematiche socio-territoriali”, a cura di
Francesco De Pascale, Luca Jourdan, Kalenge Nguvulu Chris
è un volume della collana scientifica “Geographies of the Anthropocene”,
ISSN 2611-3171,
edita dall’Associazione Scientifico-Culturale “Il Sileno”
(Il Sileno Edizioni)

In copertina e retrocopertina: Giovani soldati nella RDC. Fonte: Luca Jourdan.

Copyright © 2018 by Il Sileno Edizioni
Associazione Scientifico - Culturale "Il Sileno", C.F. 98064830783.
Via Pietro Bucci, Università della Calabria, 87036 - Rende (CS), Italy.

Publicato con licenza Creative Commons Attribuzione-Non Commerciale-Non opere derivate 3.0 Italia (CC-BY-NC-ND 3.0 IT)



L’opera, comprese tutte le sue parti, è tutelata dalla legge sul diritto d’autore. L’Utente nel momento in cui effettua il download dell’opera accetta tutte le condizioni della licenza d’uso dell’opera previste e comunicate sul sito <http://creativecommons.org/licenses/by-nc-nd/3.0/it/legalcode>

www.ilsileno.it/geographiesoftheanthropocene

ISBN 978-88-943275-0-2

Prima edizione: marzo 2018

INDICE

Introduzione *Pag. 10*

Sezione I

Alle radici del conflitto

1. Terra, cittadinanza ed etnia: il preludio delle “guerre del Congo”

Anna Caltabiano *Pag. 19*

2. Il Congo orientale: confini, storia e politica. Appunti per una ricerca

Isabella Soi *Pag. 36*

3. La questione del mancato riconoscimento durante le guerre della Repubblica Democratica del Congo

Valeria Dattilo *Pag. 50*

4. L’esercito nazionale congolese. Problemi di ieri, problemi di oggi

Luca Jourdan *Pag. 67*

Sezione II

Società e ambiente fra guerra e crisi politica

5. Analisi degli impatti degli spostamenti interni forzati sulle Capacità (*Capability*) degli sfollati congolesi

Kalenge Nguvulu Chris, Angela Lupia Palmieri *Pag. 84*

6. Marginalità giovanile e proliferazione delle milizie.
Rappresentazioni e riproduzione della violenza nel Nord Kivu

Luca Jourdan *Pag. 99*

7. Affrontare la sfida geoetica sulla sicurezza ambientale in aree post-conflitto: il caso-studio della Repubblica Democratica del Congo

Francesco De Pascale, Kalenge Nguvulu Chris, Marcello Bernardo
Pag. 113

8. Disuguaglianze spaziali e pratiche di sostenibilità: un'analisi socio-territoriale dell'architettura nella Repubblica Democratica del Congo, nel Sahara occidentale e nel Burkina Faso

Carlo Colloca *Pag. 129*

9. L'emergere della complessità e i limiti dell'approccio internazionale nella Repubblica Democratica del Congo

Alessandro Soggiu

Pag. 153

Sezione III

Infanzie

10. Con gli occhi dei bambini. Infanzia e diritti

Francesca Marone

Pag. 176

11. Maturare la consapevolezza delle dinamiche della guerra e della situazione geopolitica in Africa: l'esperienza di un laboratorio interculturale a scuola partendo dalla lettura del libro "Nel cuore della guerra" di Chris Kalenge.

Emanuele Cartella

Pag. 195

Conclusioni

Pag. 212

Gli Autori

Pag. 217



2. Il Congo orientale: confini, storia e politica. Appunti per una ricerca

Isabella Soi¹

Abstract

La storia degli ultimi vent'anni dell'Africa centro-orientale, e del Congo in particolare, è stata caratterizzata da una lunga serie di conflitti. La regione del Kivu, la parte più orientale della Repubblica Democratica del Congo (RDC)², è stata quella maggiormente coinvolta e da cui tutte le guerre hanno avuto origine (Prunier, 2009). Il presente lavoro intende, pertanto, contribuire allo studio della storia del RDC e mettere in luce l'importanza del Kivu nella sua evoluzione, per la storia dei conflitti che l'hanno visto coinvolto, sconvolgendone gli ultimi venti anni di vita. Il confine orientale del Congo è stato il fulcro della geopolitica regionale per le sue relazioni con i Paesi vicini (soprattutto Rwanda e Uganda) (Doevenspeck, 2011), ma anche per la sua storia interna. La vastità del tema (e del confine) ci ha indotto a concentrare l'analisi sulla porzione di confine fra l'odierna Repubblica Democratica del Congo e la Repubblica del Rwanda, di fondamentale importanza per il ruolo acquisito nel caratterizzare la regione del Kivu e, di conseguenza, della RDC. Il confine tra RDC e Rwanda, infatti, a lungo considerato marginale per il Congo come per la Regione dei Grandi Laghi³ in generale, è, invece, balzato agli onori della cronaca e della storiografia ponendosi al centro della Storia del Congo indipendente dai primi anni Novanta del Novecento.

Parole chiave: Congo, Rwanda, confini

¹ Dipartimento di Scienze Sociali e delle Istituzioni, Università degli Studi di Cagliari, Viale Sant'Ignazio, 78, 09123 Cagliari.

² Nel presente lavoro per abbreviare e alleggerire il testo si useranno spesso l'acronimo RDC e il nome Congo pur riferendosi alla Repubblica Democratica del Congo.

³ La Regione dei Grandi Laghi africani è la zona che corrisponde agli attuali stati del Rwanda e Burundi, parte della Tanzania, Uganda e Repubblica Democratica del Congo (RDC), ossia le terre comprese tra i laghi Vittoria, ad est, Alberto e Kyoga, a nord, Edoardo, Kivu, e l'estremo nord del Tanganika, ad ovest.

1. Introduzione. Termini, definizioni e metodologia

Negli ultimi venti anni la produzione scientifica sullo studio dei confini si è andata moltiplicando esponenzialmente. Molti di questi lavori affrontano il tema del confine ‘per eccellenza’, quello tra Stati Uniti d’America e Mexico, o quello orientale dell’Unione Europea (quindi con gli stati ‘ex-comunisti’). Negli ultimi quindici anni, però, c’è stato anche uno sviluppo degli studi sui confini africani, non più considerati solo come conseguenze e lasciti del colonialismo, andando ad arricchire quello che Ulf Engel e Paul Nugent hanno definito lo *spatial turn* degli studi africani (Engel e Nugent, 2010). Questo lavoro in qualche modo s’inserisce nel campo dei cosiddetti *border studies*, anche senza avere intenzione di concentrarsi sull’analisi della natura del confine o come questo venga utilizzato dalle popolazioni che vivono a ridosso dello stesso, bensì intende utilizzare il confine come elemento, come strumento, che ha fortemente contribuito allo ‘sviluppo’ dello Stato, anche se spesso tale influenza è stata sottovalutata. L’obiettivo è, infatti, quello di contribuire alla comprensione della storia recente del Congo, soffermandoci non solo sulla forte influenza che la regione orientale della RDC, e in particolare il Kivu, ha avuto in generale, ma soprattutto su quella che ha avuto il confine, come elemento che ha contrassegnato gli equilibri del Kivu e, quindi, del Paese. L’intento specifico consiste, quindi, nell’analizzare l’impatto che ha avuto il confine nella storia del Kivu, concentrando l’attenzione sul periodo coloniale, quando il confine fu segnato e alcune dinamiche regionali presero forma, influenzando notevolmente soprattutto gli avvenimenti degli ultimi venti anni, quando il confine giocò un ruolo centrale nel condizionare la vita dello Stato.

In questo contesto, pertanto, il confine può essere considerato come un ‘organismo vivente’ dello Stato, che ne influenza lo sviluppo e la vita non solo a livello locale e sull’habitat della regione confinaria, ma soprattutto a livello regionale e nei rapporti tra Stati. Prendendo spunto dai recenti studi che analizzano e definiscono il confine come una risorsa economica sia per lo Stato sia per la gente che vive nell’area,⁴ si farà riferimento al confine come risorsa, ma in questo caso politica, per il ruolo che esso ha nell’indebolire o rafforzare gli Stati che divide, sia a livello interno sia a livello regionale. Nel caso della RDC questo è, nel bene e nel male, assolutamente vero. Il confine tra RDC e Rwanda, come anche tra RDC e

⁴ Si vedano tra gli altri Feyissa D. & Hoehne M. V., 2010, *State Borders & Borderlands as Resources. An Analytical Framework*. In Feyissa D. & Hoehne M. V. (eds), *Borders & Borderlands as Resources in the Horn of Africa*, James Currey - Boydell & Brewer, Martlesham.

Uganda, ha, infatti, rappresentato un elemento essenziale per la sopravvivenza dei cittadini dei tre Stati, sia economicamente, per le opportunità economiche loro offerte dalla presenza di un confine internazionale da poter varcare (si vedano le attività di contrabbando)⁵, sia per la possibilità di trovare rifugio nello Stato vicino (come nel caso dei rwandesi sfuggiti al genocidio del 1994). Per comprendere la natura e portata di questo ruolo politico è, quindi, fondamentale considerare come i confini siano stati “pensati” e quali logiche ne abbiano influenzato non solo la creazione ma anche l’amministrazione.

Dopo un breve accenno alla situazione precedente all’arrivo degli Europei, ci si concentrerà sul periodo coloniale e sugli accordi tra le varie potenze europee coinvolte nell’amministrazione della Regione. Pur non potendo ignorare le teorie su come le popolazioni locali abbiano partecipato alla creazione dei confini stessi⁶, l’analisi si concentrerà sull’influenza della regione di confine sullo Stato, lasciando ad altri specifici lavori l’approfondimento sulla demarcazione. L’obiettivo di questo studio è concentrarsi sulla storia (più o meno) recente dello stato congolese e dei suoi vicini, soprattutto il Rwanda. Da una breve descrizione di come il confine che li separa sia stato deciso (storia che ha una forte influenza nei rapporti tra popolazioni frontaliere e Stato) e come siano successivamente cambiati gli equilibri dello Stato ponendo, trenta anni dopo la dichiarazione di indipendenza, al centro della sua storia quel confine, a lungo quasi dimenticato.

La regione del Kivu, una zona di frontiera nel senso elaborato da Igor Kopytoff (Kopytoff, 1987), presenta, infatti, caratteristiche che hanno influenzato non solo i rapporti con il centro ma anche con i Paesi confinanti. In linea con James Scott (Scott, 2009), secondo cui alcune popolazioni, nel corso della storia, hanno deciso di migrare in zone differenti per sfuggire al controllo di poteri centralizzati, anche David Newbury (Newbury, in Kopytoff, 1987) nello studio sulle migrazioni delle popolazioni rwandesi, ne evidenzia la decisione di allontanarsi dal processo di centralizzazione, arrivato all’apice durante il regno di Rwabugiri nella metà del 1800. Questi movimenti, che iniziarono, quindi, ben prima dell’arrivo degli Europei e della creazione del confine coloniale, hanno caratterizzato la regione come “zona di frontiera” determinando dinamiche sociali e politiche proprie, sulle

⁵ Si vedano tra gli altri i recenti e numerosi lavori sul tema di Kristof Titeca e Timothy Raeymaekers.

⁶ A tale proposito si vedano i lavori di Nugent, P., and Asiwaju, A. I. (eds.), 1996, *Africa Boundaries: Barriers, Conduits and Opportunities*, Pinter, London; Nugent, P., 2002, *Smugglers, Secessionists & Loyal Citizens on the Ghana-Togo Frontier*, James Currey, Oxford.

quali si sono sovrapposte (senza annullarle) le politiche di territorializzazione tipiche del periodo coloniale.

La condizione di frontiera in senso Kopytoff-iano, come spazio dove s'incontrano e scontrano diverse entità sociali e politiche, si perpetuò nel periodo coloniale, nonostante la creazione di una linea confinaria tra i due territori diventata poi un confine internazionale. Fu solo decenni più tardi che le due regioni, ormai divise, iniziarono palesemente a diversificarsi, creando differenze che in epoca pre-coloniale e coloniale non erano così marcate. È soprattutto dagli anni Novanta che la regione orientale congolese e la regione occidentale rwandese perderanno in parte quella caratteristica di regione di frontiera, con il confine a separare due situazioni asimmetriche (Nugent, in Wilson e Donnan, 2012) rappresentate materialmente dalle due coppie di città che si specchiano al di là del confine rispettivamente in Congo e Rwanda: Goma-Gisenyi (Büscher K. and Mathys, in Korf B. e Raeymaekers, 2013) e Bukavu-Cyangugu. Una volta superato il periodo coloniale, il continuo stato di conflitto nel Kivu (durante gli anni Novanta) ha avuto come causa scatenante l'arrivo di centinaia di migliaia di rifugiati dal Rwanda, in una regione dove già dal XIX secolo erano presenti grandi comunità di Banyarwanda⁷ (nel periodo coloniale era, infatti, pratica comune portare nel Kivu lavoratori rwandesi). In questo senso esiste una relazione diretta tra la storia di come quel confine fu deciso, le politiche coloniali applicate nella regione e le peculiarità della sua storia recente, una storia caratterizzata da movimenti di popolazioni transfrontaliere, utilizzo del confine per ragioni di politica interna e regionale (proprio come nel periodo coloniale), strumentalizzazione di tali dinamiche e tensioni per ragioni economiche.

2. Importanza del confine orientale tra Stato ed equilibri regionali

Sia che si guardi agli equilibri interni sia che si considerino i conflitti regionali si vede che la principale ragione della elevata conflittualità del Congo orientale è legata, in senso ampio, alle dispute sulla terra. Le cause di tali conflitti sono molteplici e collegate essenzialmente all'incapacità dello Stato di risolvere le tensioni e alla conseguente impossibilità per i cittadini di ricorrere a vie pacifiche di risoluzione delle stesse. Nell'ambito di questi conflitti legati alla terra, Gillian Mathys e Koen Vlassenroot ne individuano tre principali: quelli tra diverse comunità, che spesso assumono le apparenze

⁷ Con il termine Banyarwanda vengono comunemente indicati gli abitanti del Congo che parlano il Kinyarwanda, la lingua del Rwanda.

di tensioni tra gruppi etnici diversi; quelli intra-comunitari (come per esempio tra agricoltori e società minerarie); e quelli individuali (Mathys, Vlassenroot, 2016). La presenza di tali conflitti è chiaramente legata al modo in cui il territorio è stato organizzato e, quindi, diviso e amministrato nel corso dell'ultimo secolo. L'attuale assetto territoriale della regione risulta, perciò, essere la conseguenza delle dinamiche coloniali del XIX secolo e di come queste si siano combinate con le politiche e l'organizzazione precedente all'arrivo degli Europei. Per questo motivo è importante concentrarsi sulla costruzione del confine orientale, dando maggiore spazio alla porzione di confine che separa l'attuale RDC dalla repubblica rwandese, in considerazione dell'importanza che quei circa 200 km hanno avuto per gli ordinamenti regionali degli ultimi due decenni. Il periodo coloniale è stato posto al centro del processo, come momento catalizzatore che ha provocato l'attuale assetto territoriale, anche se, utilizzando le parole di Simon Katzenellenbogen, non tutto accadde a Berlino (Katzenellenbogen, in Nugent and Asiwaju, 1996).

L'importanza dei confini durante il periodo coloniale è innegabile, ma lo è ancora di più durante il periodo della decolonizzazione, quando quei confini diventarono internazionali, decidendo che fossero fissi e immutabili, uno dei più importanti fattori tangibili che permisero ai nuovi Stati africani d'essere individuabili e riconosciuti a livello internazionale. Confini certi e identificabili erano, quindi, un elemento essenziale e sostanziale dell'accettazione internazionale per i neo-indipendenti stati africani, assumendo perciò una posizione teoricamente centrale ma che raramente l'avevano nella vita di tutti i giorni dei Paesi (o dei loro abitanti). Inoltre, i confini in Africa divennero ben presto un elemento cruciale per la sicurezza e la crescita economica di molti Paesi, anche senza essere al centro di politiche chiare e consapevoli. I contorni degli Stati erano, infatti, in molti casi condizionati dalle percezioni dei possibili pericoli che potevano arrivare dalle periferie⁸. Inoltre, il modo in cui i confini sono stati pensati e demarcati ha influenzato la storia coloniale del continente e quella più recente, sia per le ripercussioni regionali sia per gli equilibri interni allo Stato. Lo stesso caso del Congo-Kinshasa e della secessione del Katanga (regione meridionale del Congo) dei primi anni Sessanta, è rappresentativo di come le decisioni prese durante il periodo coloniale, e le ragioni (economiche e politiche) che hanno determinato molti confini africani, abbiano pesato al momento dell'indipendenza.

⁸ Uganda National Archive, Entebbe, C Series Box 17 C.17851 – Military Defence Scheme the Uganda Frontier with the Belgian Congo & Belgian Ruanda (Cpt. T.H. Dyke's Report), 1933.

Sarà, quindi, opportuno analizzare brevemente la storia del confine tra RDC e Rwanda partendo proprio dall'arrivo dei primi europei nell'area. Anche se diversi attori locali hanno avuto un ruolo nello stabilire il confine, le decisioni prese dalle autorità coloniali nell'amministrare Congo e Rwanda hanno avuto conseguenze di lungo termine, a loro volta causa di molte tensioni che a tutt'oggi caratterizzano la regione. In seguito, saranno valutati i principali avvenimenti che hanno caratterizzato la vita del Congo indipendente, fino alla crisi del 1994 che riposizionerà il confine con il Rwanda al centro non solo della politica regionale, ma anche di quella interna della RDC.

3. Una regione di frontiera al centro tra Libero Stato del Congo, Belgio, Germania e Gran Bretagna

A differenza di altri territori africani, la regione orientale del Congo e il Rwanda non ebbero una presenza europea rilevante almeno fino al tardo XIX secolo. Per quanto riguarda il Rwanda, uno dei primi europei ad arrivare fu il conte tedesco Gustav Adolf Graf Von Götzen nel 1894. A differenza del Libero Stato del Congo, di proprietà del sovrano belga Leopoldo II, la gran parte del territorio dell'Africa orientale era stata assegnata alla sfera d'influenza tedesca e britannica durante la Conferenza di Berlino del 1884-85. Nel 1890 le due potenze firmarono l'accordo per la spartizione della zona e per stabilire il confine, sancendo definitivamente che la regione del Tanganika-Kivu⁹, che nel 1899 cambiò nome in Ruanda-Urundi (attuali Rwanda e Burundi), venisse attribuita alla Germania che, solo pochi anni prima, nel 1884, aveva fondato la *Società per la colonizzazione tedesca*. La prima postazione militare tedesca, però, venne creata solo nel 1898, quattro anni dopo l'arrivo del conte Von Götzen (Newbury, 1998, p. 56). Da quel momento iniziarono le negoziazioni (e a volte le tensioni) con l'amministrazione congolese per stabilire dove dovesse essere stabilito il confine.

Per comprendere le dinamiche che hanno portato alla delimitazione del confine tra Congo e Rwanda è importante considerare anche alcuni elementi che hanno influenzato la creazione del confine tra Congo e Uganda, in un certo senso la continuazione del confine tra Congo e Rwanda. Nel 1890 la Germania e la Gran Bretagna stabilirono le rispettive zone d'influenza nella

⁹ No. 270 – Agreement between the British and German Governments, respecting Africa and Heligoland. Berlin, 1st July, 1890. Hertslet, E., *The Map of Africa by Treaty*, vol. 3, London, Frank Cass and Company Limited, 1967, pp. 899.

regione. Nel 1894 la Gran Bretagna sostituì l'*Imperial British East Africa Company* (IBEAC) nell'amministrazione della regione e proclamò il Protettorato sul Buganda (il regno africano che fu utilizzato dalla potenza europea per espandere il Protettorato e governare sull'intero territorio di quella che nel 1962 sarebbe diventata la repubblica ugandese). I confini del Protettorato furono stabiliti in quegli anni e, per quanto concerne l'area tra Uganda, Rwanda e Congo, tra il 1894 e il 1910. Il confine tra Congo e Uganda fu, invece, negoziato con l'amministrazione di Leopoldo II che, però con la *Dichiarazione di neutralità del Congo* del 1885 (quindi poco prima che la Gran Bretagna sostituisse la IBEAC), non solo dichiarò la propria neutralità ma in pratica decise anche il confine orientale dello stesso¹⁰. Tale confine, però, non era immutabile e, nel 1894, fu modificato in favore del Congo, come gesto di benevolenza britannica per il riconoscimento della propria sfera d'influenza in Africa orientale. Il Regno Unito, quindi, in veste di potenza coloniale dell'Uganda e del Sudan, concesse al sovrano belga il possesso di una larga porzione di territorio che era prima compreso nel protettorato sudanese¹¹. Il sovrano belga, però, anche a causa di pressioni francesi accettò di limitare l'occupazione del territorio alla sola Enclave Lado, compresa tra il Nilo bianco, il lago Alberto, il 30° meridiano est e il 5° parallelo nord (Soi, 2007). Nel 1906 fu, quindi, firmato l'accordo ufficiale che annullava le clausole del precedente patto, stabilendo che, alla morte di Leopoldo, l'Enclave sarebbe passata sotto l'amministrazione del Sudan anglo-egiziano¹². Il sovrano morì nel 1909 e il passaggio di amministrazione venne formalizzato il 16 giugno 1910¹³. La consegna del territorio all'amministrazione sudanese non era ben vista

¹⁰ No. 145 – *Circular of the Administrator-General of the Department of Foreign Affairs of the Independent State of the Congo, declaring the Neutrality of that State, within its Limits as defined by Treaties. Brussels, 1st August, 1885.* «...the Independent State of the Congo comprised within the limits...and which are thus determined, namely: To the North...The 4th parallel of north latitude until it meets the 30th degree of longitude east of Greenwich...To the East. The 30th degree of longitude east of Greenwich up to 1°20' of south latitude; A straight line drawn from the intersection of the 30th degree of longitude by the parallel of 1°20' of south latitude as far as the northern extremity of Lake Tanganyka...»; Hertslet, E., *The Map of Africa...*, cit., vol. 2, pp. 552-3.

¹¹ No. 163 – *Agreement between Great Britain and His Majesty King Leopold II, Sovereign of the Independent State of the Congo, relating to the Spheres of Influence of Great Britain and the Independent State of the Congo in East and Central Africa. Signed at Brussels, 12th May, 1894.* Hertslet, E., *The Map of Africa...*, cit., vol. 2, pp. 578-9.

¹² No. 165 – *Agreement between Great Britain and the Independent State of the Congo, modifying the Agreement signed at Brussels, 12th May, 1894. Signed at London, 9th May, 1906.* Hertslet E., *The Map of Africa...*, cit., vol. 2, pp. 584-5.

¹³ *Sudan-Uganda Boundary*, International Boundary Study No. 104/1970, Bureau of Intelligence and Research – Department of State, USA, pag. 4.

dall'amministrazione anglo-ugandese, per paura di eventuali espansioni nella regione a scapito del protettorato. A causa dell'insoddisfazione dell'amministrazione ugandese¹⁴ e delle difficoltà ad amministrare l'Enclave da Khartoum, la porzione meridionale passò all'Uganda che cedette parte della sua regione settentrionale al Sudan come contropartita. Limitarsi agli accordi stipulati tra le potenze europee racconta, però, solo parte della storia, quella che riguarda l'Europa, lasciando da parte coloro che vivevano in quelle regioni, spesso non rispettosi del confine che veniva anzi utilizzato per il raggiungimento dei loro interessi; come scriveva Mark Leopold «...la popolazione locale...viveva in Congo ma manteneva il bestiame in Uganda per evitare le tasse sulle capanne nel secondo e simili tributi nel primo» (Leopold, 2005, p. 109)¹⁵.

Mentre la parte settentrionale del confine veniva decisa in base alle relazioni tra Leopoldo II e Gran Bretagna, la sezione meridionale era negoziata tra Leopoldo II e Germania, ma soprattutto tra Germania e Belgio che, nel 1908, aveva sostituito Leopoldo nell'amministrazione del Congo. Da quel momento, infatti, il confine iniziò a prendere forma e si fondarono i primi posti di confine: avamposti militari che in seguito si svilupparono in vere e proprie città semi-gemelle, quali Goma e Gisenyi (Doevenspeck, 2011, p. 131). Come nel Lado, anche in questa regione le vite delle popolazioni vennero divise, anche se la percezione della separazione tardò a manifestarsi pienamente. La situazione cambiò radicalmente dopo la Prima Guerra Mondiale quando il Belgio sostituì la Germania nell'amministrazione del Ruanda-Urundi. Grazie al controllo di entrambe le sponde del confine, infatti, il Belgio ebbe mano libera nell'amministrare non solo il territorio ma soprattutto la popolazione. Da quel momento, infatti, gli Europei trovarono la soluzione per due problemi: la sovrappopolazione del Rwanda e il bisogno di manodopera nel Kivu. Alle migrazioni degli anni precedenti, infatti, si sommarono le migrazioni indotte dai Belgi per lavorare nelle piantagioni di tè e caffè e nelle miniere, andando quindi a ingrossare le fila della popolazione di lingua Kinyarwanda del Congo. Queste genti di origine rwandese divennero ancora più numerose dalla fine degli anni Cinquanta, quando molti Rwandesi (soprattutto tutsi) scapparono

¹⁴ «...I am also much inclined to believe that, as soon as the Sudan Govt gets possession of the Lado Enclave they will try to get our Nile province. It would be absurd to have two separate administrations facing each other on the opposite banks of the river, and for my part, I would willingly give up the country now. It is not worth a single white man's life, and so long as it remains British it does not matter under whose actual administration it may be...»; 7th September 1906, Uganda National Archives, Entebbe, file A42/58 – Political and military situation in Nile.

¹⁵ Traduzione a cura dell'autore.

e si rifugiarono nel Kivu a causa delle violenze conseguenti alla ribellione del 1959, il cosiddetto *Muyaga* (Prunier, 1997, p. 41)¹⁶. Da quel momento il Kivu ospitò non solo migranti (volontari o forzati) ma anche rifugiati, andando a incrementare la categoria dei cosiddetti Banyarwanda (coloro che parlano il Kinyarwanda), senza alcuna distinzione tra gli ultimi arrivati e coloro nati lì o presenti da decenni – creando negli anni forti tensioni per l'utilizzo della terra con pesanti ripercussioni sui rapporti tra governo centrale e periferia.

4. La Regione dei Grandi Laghi indipendente – la regione di confine al centro della storia

L'attuale Repubblica Democratica del Congo ottenne l'indipendenza dal Belgio nel 1960. I primi anni di vita del nuovo Stato furono abbastanza travagliati e caratterizzati dalla contrapposizione tra il primo ministro eletto Patrice Lumumba e l'ex potenza coloniale. Furono, infatti, gli anni della secessione del Katanga, sostenuta dal Belgio, a sua volta appoggiato (tra gli altri) dagli Stati Uniti e dalla Gran Bretagna, a provocare non solo la caduta del governo e l'uccisione del Primo ministro, ma anche un lungo periodo di destabilizzazione del Paese¹⁷. La situazione cambiò drasticamente nel 1965, quando il capo delle forze armate, il generale Mobutu, prese il potere in seguito ad un 'pacifico' colpo di Stato, ristabilendo il controllo governativo sul Paese. Nel 1971 il Presidente cambiò il nome del Congo in Zaire (la regione del Katanga diventò Shaba), come simbolo del nuovo corso, di un nuovo inizio per l'ex colonia belga. Nonostante la politica spinosa e discutibile di Mobutu e la sua incapacità di controllare, gestire e sviluppare il Paese, il Presidente riuscì a mantenersi al potere per trentadue anni, sfruttando le immense ricchezze naturali a sua disposizione, la posizione strategica dello Zaire e soprattutto le logiche di potere della guerra fredda. Il Presidente, infatti, entrò nell'orbita occidentale, diventando un baluardo per la lotta contro il socialismo in Africa e un ottimo partner sia per gli Statunitensi sia per i Francesi¹⁸. Con la fine della Guerra fredda e il cambiamento nello scenario internazionale, però, Mobutu perse l'appoggio degli stati occidentali, che iniziarono a chiedere delle riforme politiche e la

¹⁶ La parola *muyaga* indica un forte vento equatoriale variabile, imprevedibile e distruttivo, come furono appunto i giorni della rivolta.

¹⁷ Per un approfondimento sulla questione della morte di Lumumba si veda tra gli altri De Witte L., *The Assassination of Lumumba*, London, Verso, 2001.

¹⁸ Nel 1974, infatti, la Francia firmò un accordo di cooperazione militare con Mobutu, sostituendosi definitivamente al Belgio come potenza europea d'influenza a Kinshasa.

cessazione delle numerose violazioni dei diritti umani nel Paese. All'inizio degli anni Novanta gli Stati Uniti chiesero al Presidente zairese di accelerare il processo di democratizzazione, proprio nel momento in cui lo Zaire si trovava ad affrontare la grave crisi economica causata dal crollo dei prezzi dell'oro e del rame (Umwantisi, 1997, p. 120). Lentamente il Presidente, per la prima volta, si trovò sempre più isolato dalla comunità internazionale e alla vigilia di una grave crisi regionale, che vide ancora come protagonista la regione orientale del Paese e in particolare il Kivu.

Negli anni Novanta, quindi, la situazione del Paese era mutata radicalmente, ma questa volta per gli eventi nella regione orientale, portando alla ribalta, in modo particolare, la zona di confine con il Rwanda e mettendo in luce problematiche derivanti dalla sua demarcazione e dalle amministrazioni dei cento anni precedenti, sconvolgendo la vita dell'intera Regione dei Grandi Laghi. Dopo tre anni di guerra civile (1990-1993) e un difficile e incompiuto processo di pace, nell'aprile del 1994 iniziò il genocidio in Rwanda che causò quasi un milione di morti, due milioni di rifugiati e gravissime conseguenze per gli equilibri di tutta la Regione, compreso quello che all'epoca si chiamava Zaire. Con l'acuirsi della crisi rwandese e le politiche internazionali messe in atto per cercare di risolverla (soprattutto l'operazione francese *Turquoise*) Mobutu riuscì (per l'ultima volta) a sviare l'attenzione dai problemi interni del suo Paese, tentando di giocare il ruolo di unico capo politico che potesse aiutare a risolvere il caos causato dal genocidio. Mobutu, infatti, mise a disposizione della Francia parte delle sue truppe (che saccheggiarono la regione e s'impadronirono delle armi e dei beni dei Rwandesi) per affiancare i soldati europei in Rwanda, ma soprattutto inviò l'esercito nella regione del Kivu per rispondere alla crisi dei rifugiati che scappavano dal genocidio, con l'obiettivo reale, però, di controllare indirettamente la regione dello Shaba, da anni teatro di periodiche crisi. Paradossalmente la difficile situazione costrinse alla rivalutazione della figura di Mobutu a livello interno e regionale, tanto da venire invitato alla conferenza di Biarritz del novembre 1994 (Umwantisi, 1997, pp. 101-140)¹⁹. L'opportunità di rimanere al potere

¹⁹ Dal 7 al 9 novembre 1994 a Biarritz, in Francia, si tenne il vertice dei paesi francofoni, cui venne invitato Mobutu ma non il Rwanda, probabilmente per la frustrazione del presidente francese dell'epoca Francois Mitterrand in seguito al genocidio e alle conseguenze negative per la Francia (soprattutto in termini di immagine). L'esclusione del Rwanda non fu solo 'fisica' ma anche morale, nel senso che né il tema del genocidio né quello delle sue conseguenze (soprattutto quello dei rifugiati) furono affrontati. La conferenza, inoltre, rappresentò una svolta nella politica francese in Africa, perché stabili che il mantenimento dell'ordine e della stabilità avrebbe dovuto essere una priorità anche a costo di accettare gli stabili anche se non democratici regimi a partito unico; in un certo

per Mobutu, data dai fatti rwandesi, si rivelò, però, di breve durata per gli effetti negativi sulla regione orientale dello Zaire, ben più devastanti delle conseguenze diplomatiche positive per il Presidente. L'arrivo in pochi mesi di centinaia di migliaia di rifugiati che scappavano dall'inferno rwandese, mise in crisi la regione con conseguenze di lungo termine portando all'improvviso la periferia al centro della politica statale. Anche a causa dell'instabilità nella regione orientale, nella primavera del 1997 il governo venne rovesciato e il Presidente, che morirà di malattia dopo pochi mesi, fu sostituito da Laurent-Désiré Kabila.

La conclusione ufficiale del genocidio rwandese nel luglio del 1994 non ha, quindi, rappresentato la fine della crisi, ma solo l'inizio della destabilizzazione dell'intera Regione dei Grandi Laghi. La presenza dei rifugiati rwandesi nella regione settentrionale del Kivu, in particolare nell'area di Goma, causò, infatti, nuove tensioni, anche per la presenza tra i rifugiati di numerosi partecipanti attivi al genocidio, che secondo il nuovo governo rwandese si trovavano nei campi per riorganizzarsi e attaccare il Rwanda dal Congo. La situazione di emergenza e le nuove tensioni nella regione di confine scatenarono, quindi, due violente guerre che coinvolsero non solo lo Zaire (ribattezzato in quegli anni Repubblica Democratica del Congo) e il Rwanda, ma anche l'Uganda e altri Stati più o meno limitrofi, sconvolgendo ulteriormente tutta la Regione. La "prima guerra del Congo" ebbe inizio nel luglio 1996 e si concluse nel 1997, mentre la "seconda guerra del Congo" iniziò nell'agosto 1998 e finì nel luglio 1999 con la firma degli accordi di Lusaka. La tregua, però, durò poco perché già dal mese successivo riiniziarono le violenze e gli scontri.

5. Conclusioni

Attraverso l'utilizzo di materiale d'archivio e di fonti secondarie, si è cercato di mettere in evidenza come il confine orientale del Congo, soprattutto la porzione che lo divide dal Rwanda, abbia giocato un ruolo

senso riabilitando lo stesso Mobutu. Venne, inoltre, decisa la formazione di una Forza d'azione rapida africana, a cui la Francia (con il possibile sostegno dell'Unione Europea) avrebbe fornito i mezzi materiali e finanziari, mentre i paesi africani avrebbero fornito le risorse umane, consentendo un progressivo disimpegno francese nel continente e cercando di risolvere i problemi prevenendo le crisi, evitando interventi sia bilaterali che multilaterali. Da notare che contemporaneamente al vertice, si tenne a Biarritz un incontro parallelo al quale intervennero diversi intellettuali e organizzazioni non governative in disaccordo con l'operato del presidente Mitterrand; Agir ici et Survie, L'Afrique à Biarritz: mise en examen de la politique française, (Biarritz, 8 et 9 novembre 1994), Parigi, Ed. Khartala, 1995.

fondamentale nel caratterizzare la vita e lo sviluppo dello Stato. L'analisi riguarda fondamentalmente la dimensione regionale e il rapporto tra regione periferica, il Kivu, e il governo centrale dello Stato, attraverso cui il confine influenza indirettamente le vicende legate al suo sviluppo. In realtà, il Kivu, ben prima della demarcazione del confine, possedeva le peculiarità di una regione di frontiera, dove diverse popolazioni nei secoli si erano spostate cercando di sfuggire a poteri centralizzati o alla ricerca di condizioni economiche più favorevoli. Tale caratteristica è stata poi fatta propria dalla stessa potenza coloniale belga giacché arrivò a controllare entrambe le sponde del confine, spostando lavoratori rwandesi nel Kivu bisognoso di manodopera. Con l'avvento della decolonizzazione, portatrice di tensioni in entrambi i neo-indipendenti Congo e Rwanda, gli spostamenti aumentarono, caratterizzati da un estremo bisogno di sicurezza più che da necessità economiche, provocando una nuova situazione conflittuale, a sua volta fautrice di nuove occasioni di arricchimento per il Rwanda (grazie allo sfruttamento minerario delle zone controllate militarmente dal piccolo Paese africano) – determinando un andamento ciclico di bisogni economici e di sicurezza. Un confine, quindi, che se da un lato aveva rappresentato per lo più insicurezza e guerre, dall'altro aveva creato nuove possibilità di libertà, opportunità economiche e di rifugio, influenzando positivamente la vita degli abitanti della regione. Per questo il confine tra Congo e Rwanda ha rappresentato uno strumento per analizzare brevemente la storia del Paese e della regione che così tanto ne ha caratterizzato l'evoluzione, scegliendo però di concludere l'analisi alla metà degli anni Novanta, momento in cui gli equilibri e le politiche regionali furono sconvolte e la destabilizzazione divenne quasi totale.

Bibliografia

7th September 1906, Uganda National Archives, Entebbe, file A42/58 – Political and military situation in Nile.

Military Defence Scheme the Uganda Frontier with the Belgian Congo & Belgian Ruanda - (Cpt. T.H. Dyke's Report), 1933. Uganda National Archive, Entebbe, C Series Box 17 C.17851.

Sudan-Uganda Boundary, International Boundary Study No. 104/1970, Bureau of Intelligence and Research – Department of State, USA.

Agir ici et Survie, 1995, *L'Afrique à Biarritz: mise en examen de la politique française*, (Biarritz, 8 et 9 novembre 1994), Ed. Khartala, Parigi.

Chrétien, J.-P., 2000, *L'Afrique des Grands Lacs. Deux mille ans d'histoire*, Aubier Paris.

De Witte, L., 2001, *The Assassination of Lumumba*, Verso, London.

Doevenspeck, M., 2011, "Constructing the border from below: Narratives from the Congolese Rwandan state boundary", *Political Geography*, 30, 129-142.

Engel, U., and Nugent, P. (eds.), 2010, *Respacing Africa*, Brill, Leiden, Boston.

Feyissa, D. & Hoehne, M. V. (eds), 2010, *Borders & Borderlands as Resources in the Horn of Africa*, James Currey - Boydell & Brewer, Martlesham.

Hertslet, E., 1967, *The Map of Africa by Treaty, voll. 2-3*, Frank Cass and Company Limited, London.

Kopytoff, I. (ed.), 1987, *The African Frontier: the Reproduction of Traditional African Societies*, Indiana University Press, Bloomington.

Korf, B., and Raeymaekers, T. (eds.), 2013, *Violence on the Margins. States, Conflict, and Borderlands*, Palgrave Macmillan, New York.

Leopold, M., 2005, *Inside West Nile. Violence, History & Representation on an African Frontier*, James Currey, Oxford, School of American Research Press, Santa Fe, Fountain Publishers, Kampala.

Mathys, G., and Vlassenroot, K., 2016, "It's not all about the land!: land disputes and conflict in the eastern Congo", *Rift Valley Institute PSRP*, Briefing Paper 14, 1-8.

Mathys, G., 2014, *People on the move: frontiers, borders, mobility and history in the Lake Kivu region 19th-20 century*, Ghent University, Faculty of Arts and Philosophy, Ghent, Belgium.

Newbury, C., 1998, *The cohesion of oppression: clientship and ethnicity in Rwanda 1860-1960*, Columbia University Press, New York.

Nugent, P., 2002, *Smugglers, Secessionists & Loyal Citizens on the Ghana-Togo Frontier*, James Currey, Oxford.

Nugent, P., and Asiwaju, A. I. (eds.), 1996, *Africa Boundaries: Barriers, Conduits and Opportunities*, Pinter, London.

Prunier, G., 2009, *Africa's world war: Congo, the Rwandan genocide, and the making of a continental catastrophe*, Oxford University Press, Oxford.

Prunier, G., 1997, *The Rwanda Crisis: History of a Genocide*, Hurst & Company, London.

Scott, J. C., 2009, *The Art of Not Being Governed: An Anarchist History of Upland Southeast Asia*, Yale University Press, New Haven.

Soi, I., 2007, "Uganda-Sudan: un confine complicato", *Africa*, LXII, 2, 291-305.

Umwantisi, 1997, *La guerra civile in Rwanda*, CeMiSS 1136.30, Franco Angeli Editore, Milano.

Wilson, T., and Donnan, H. (eds.), 2012, *A companion to border studies*, Blackwell, Oxford.